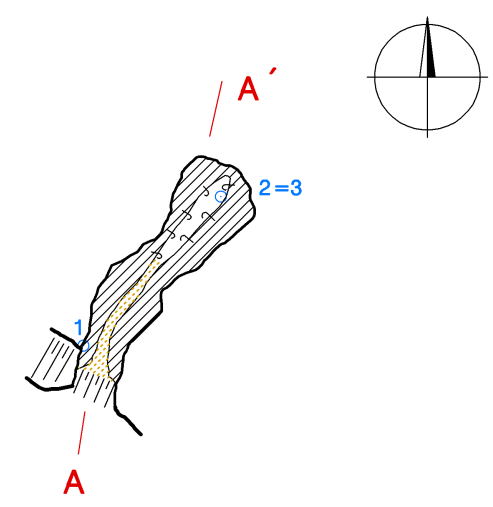
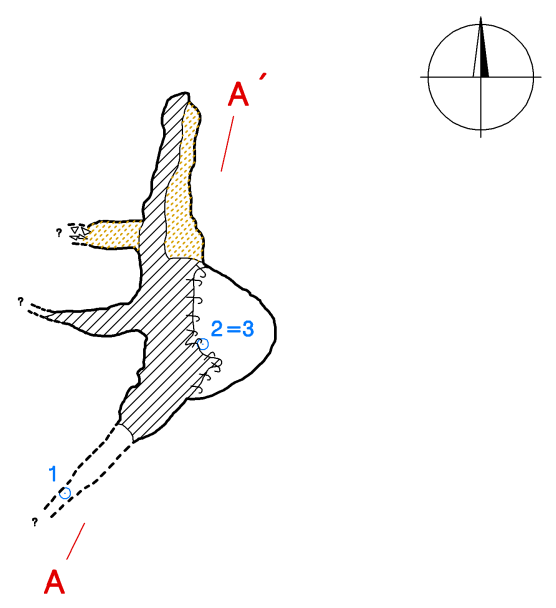


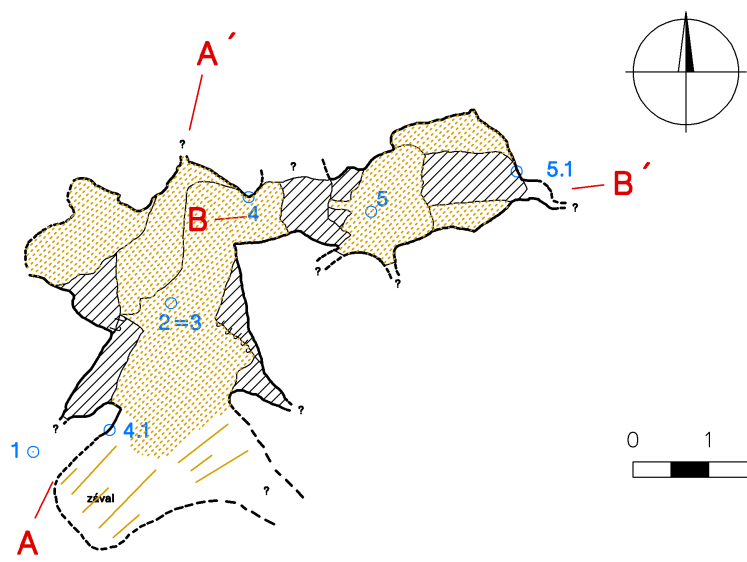
*Půdorys v idealizovaném řezu v úrovni 1 – 1'*



*Půdorys v idealizovaném řezu v úrovni 2 – 2'*



*Půdorys v idealizovaném řezu v úrovni 3 – 3'*



Délka polygonu jeskyně 26,64 m  
Denivelace polygonu jeskyně -15,48 m

*Klíč dle Hromas a Weigel (1997): Základy speleologického mapování – Knihovna ČSS. Praha.*

	Česká speleologická společnost základní organizace 1–04 Zlatý kůň				
	j. Bonzákova sluj půdorys a idealizované řezy				
Oblast:	Český kras – lom Kobyla	Datum:	29.12.2013	Měřítko:	1 : 100
Lokalita:	j. Bonzákova sluj	Ev. č. objektu:	218–040		
Měřil:	Bohatý, Elingr, Olišar & Olišarová			Výškový systém:	vlastní
Kreslil:	Olišar			Souřadnicová soustava:	vlastní
Metoda:	hornická závěsná souprava, laserový dálkoměr				